

CITTA' DI CUORGNE'



INTERVENTO PER IL MIGLIORAMENTO DELLA SICUREZZA STRADALE E PER LA RIQUALIFICAZIONE DELL'AMBITO URBANO DI PIAZZA MARTIRI DELLA LIBERTA'

Bando per l'accesso ai cofinanziamenti del 4° e 5° Programma del Piano Nazionale della Sicurezza Stradale

PROGETTO PRELIMINARE



Elab.

B

OGGETTO:

DOCUMENTAZIONE FOTOGRAFICA

Gennaio 2014

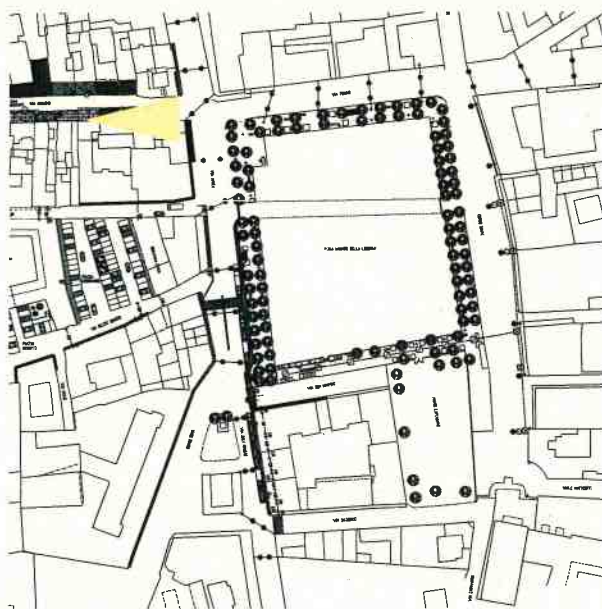
PROGETTAZIONE:

Arch. Maria Teresa NOTO

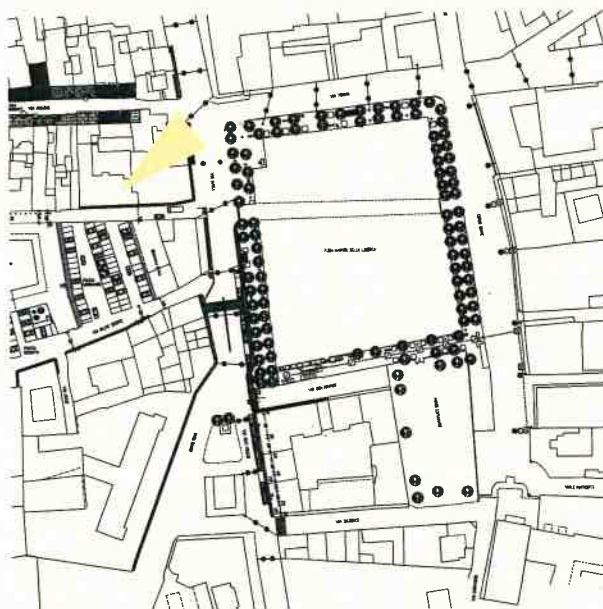
COLLABORAZIONE:

Arch. Katia MASSOGLIA

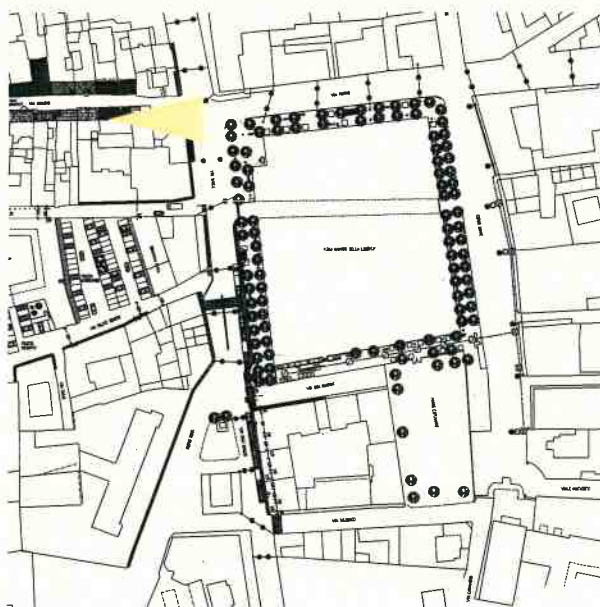




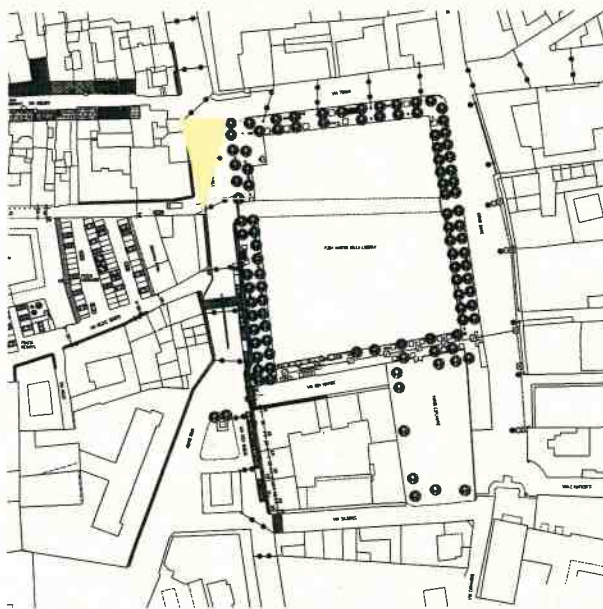
Cuornè. Vista di Via Torino Dal Centro Dall'intersezione Stradale Dell'ambito Urbano Di Piazza Martiri Della Libertà



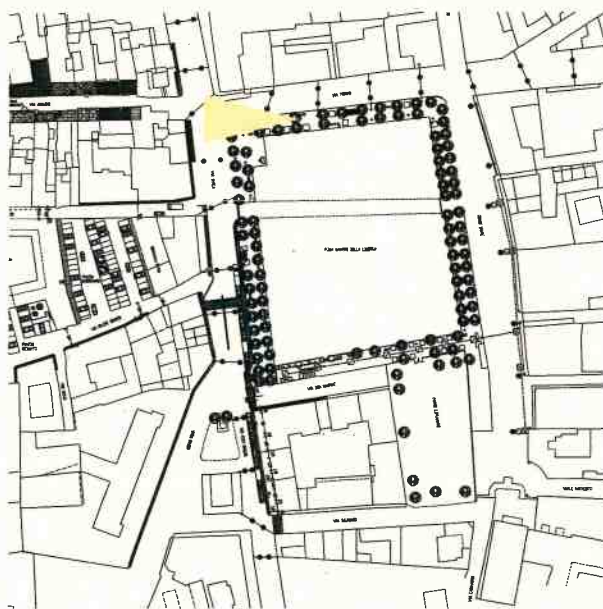
Cuornè. Vista dell'intersezione di via Ivrea (sx) e di via Torino (dx)



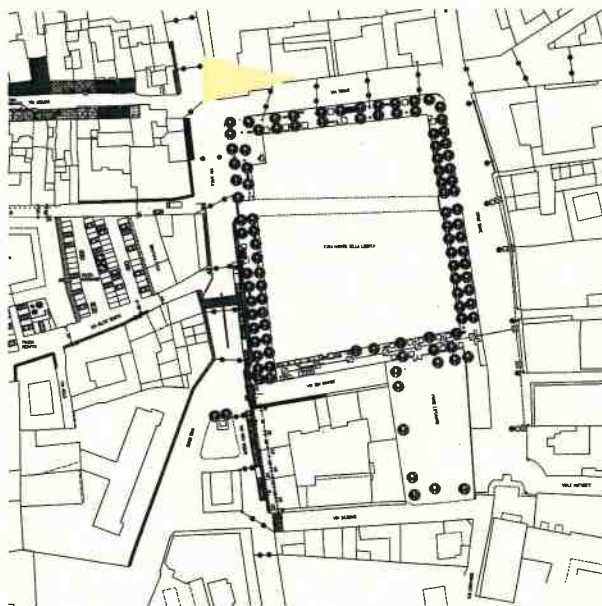
Cuorgnè. Vista dell'intersezione di via Torino (sx) e dell'asse viario a nord della Piazza Martiri della Libertà



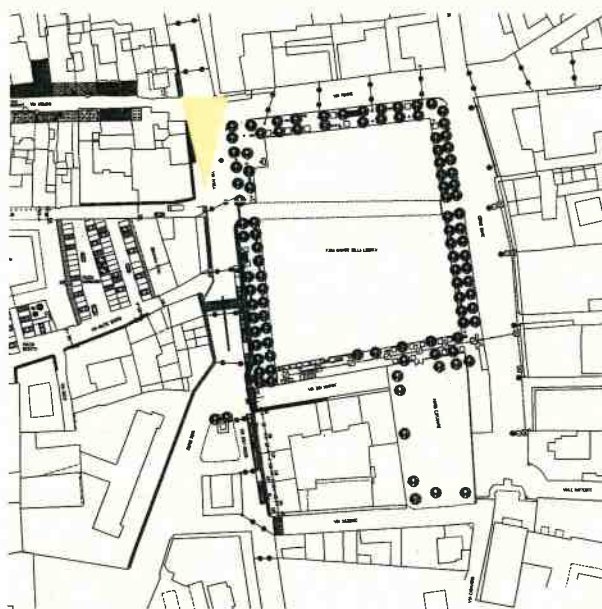
Cuornè. Vista di via Ivrea dall'intersezione stradale.




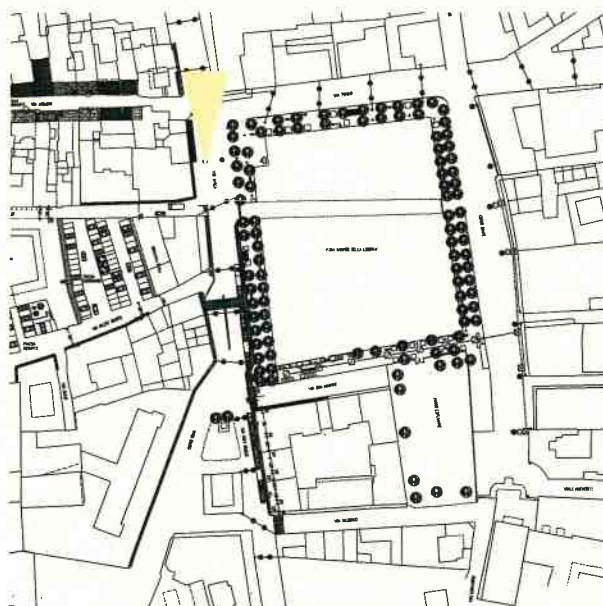
Cuornè. Vista del centro dell'intersezione stradale alla confluenza di via Arduino.



Cuorgnè. Vista dell'intersezione stradale alla confluenza di via Arduino con via Ivrea.

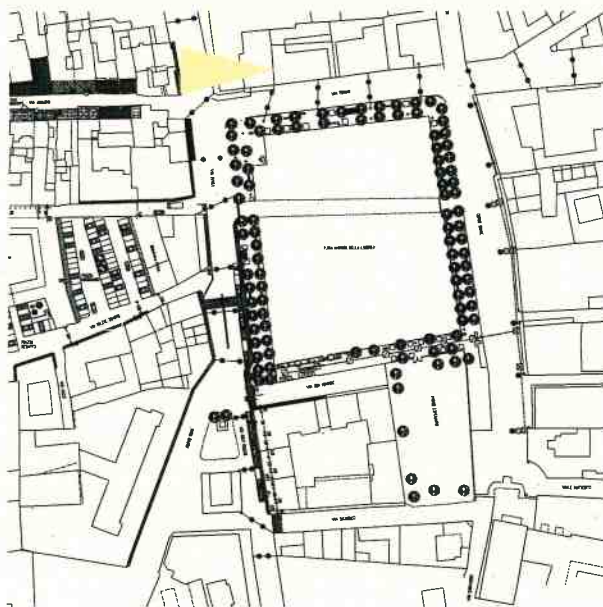


Cuornè. Vista della via Ivrea. In evidenza l'attraversamento pedonale e la segnaletica per la fermata dell'autobus.

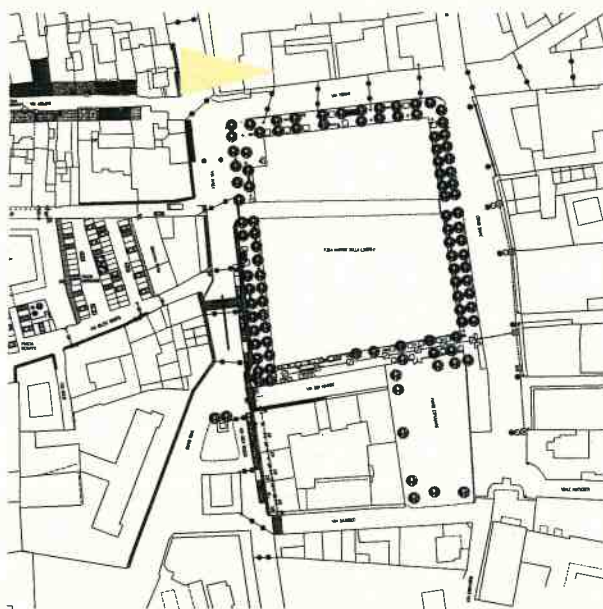


Rilevamento fotografico

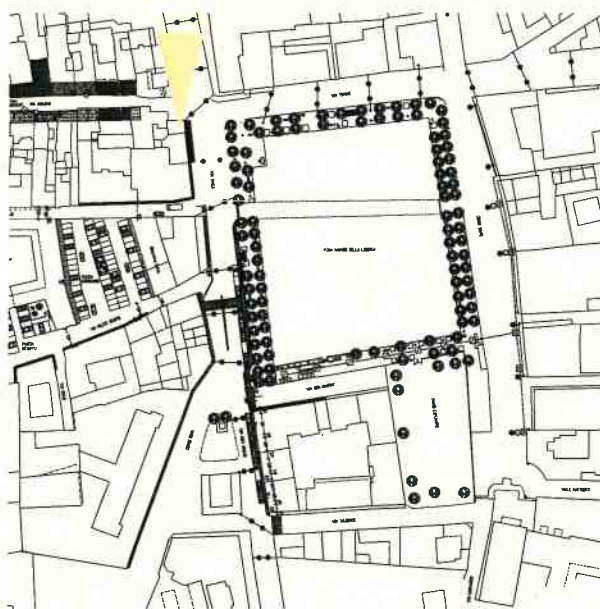
Cuornè. Impianto semaforico.



Cuorgnè. Impianto semaforico.


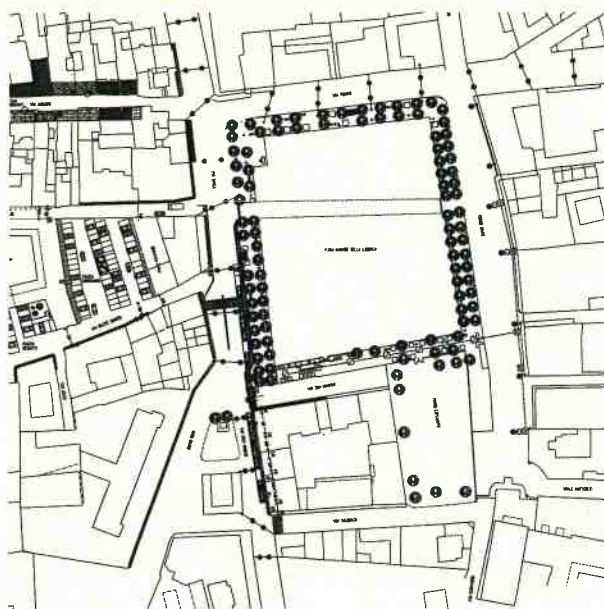


Cuornè. Vista dell'attraversamento pedonale in via Ivrea.



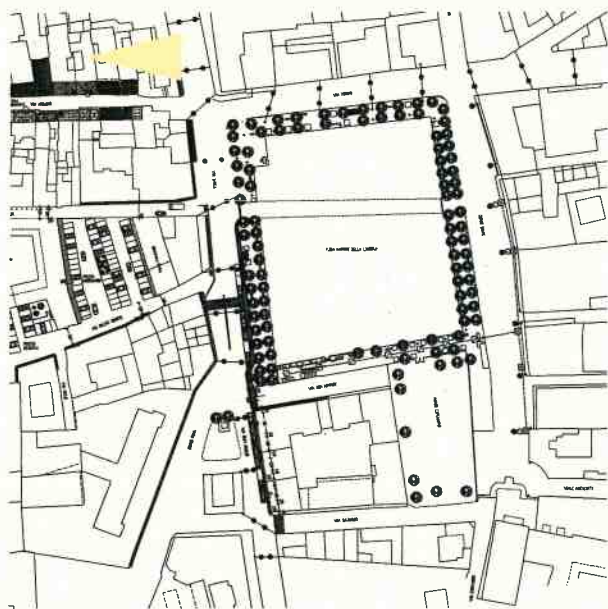
Rilevamento fotografico

Cuorgnè. Via Ivrea.



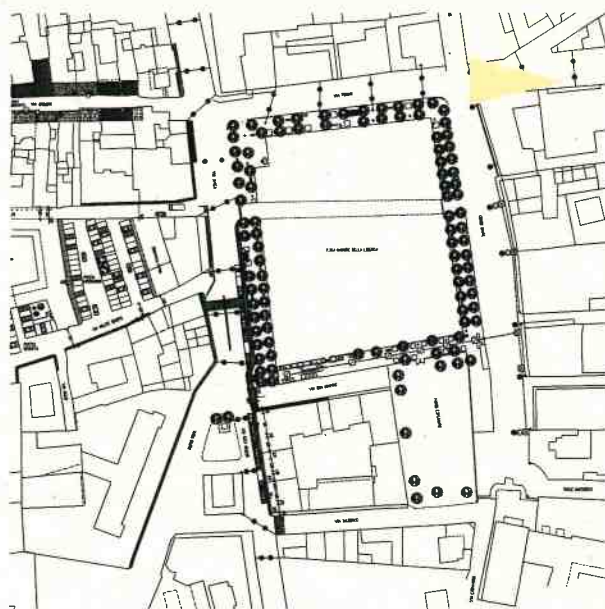
Rilevamento fotografico

Cuorgnè. Vista di via Ivrea.



Rilevamento fotografico

Cuorgnè. Via Ivrea.



Cuorgnè. Vista di via Torino.

Rilevamento fotografico